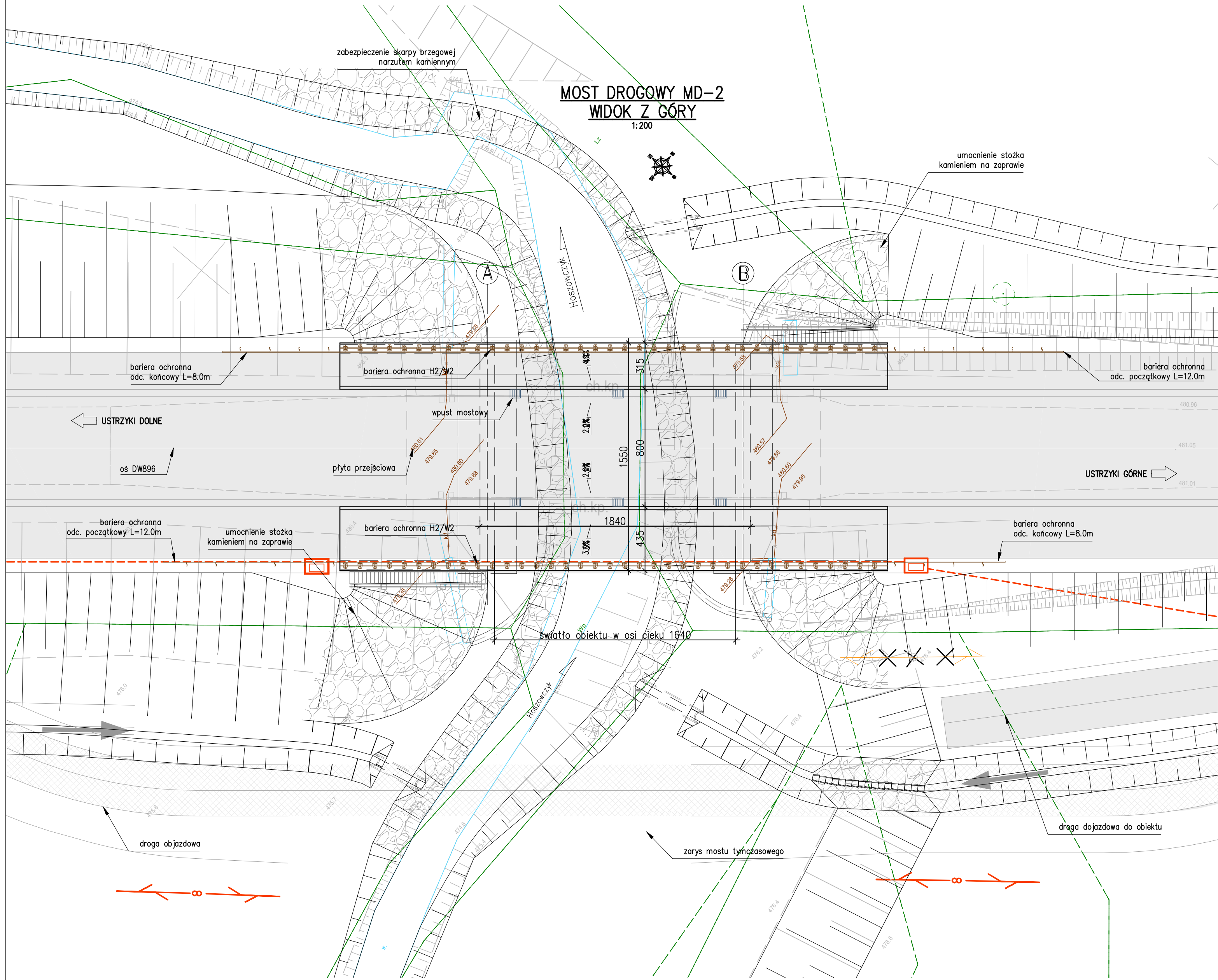
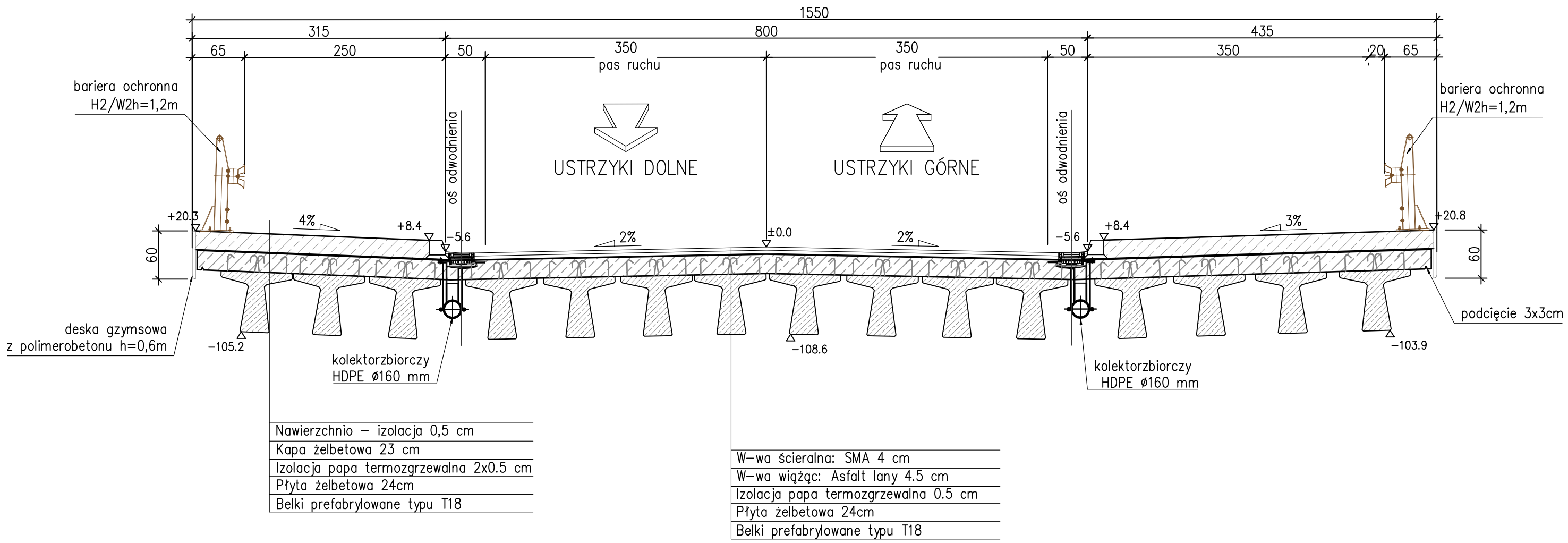


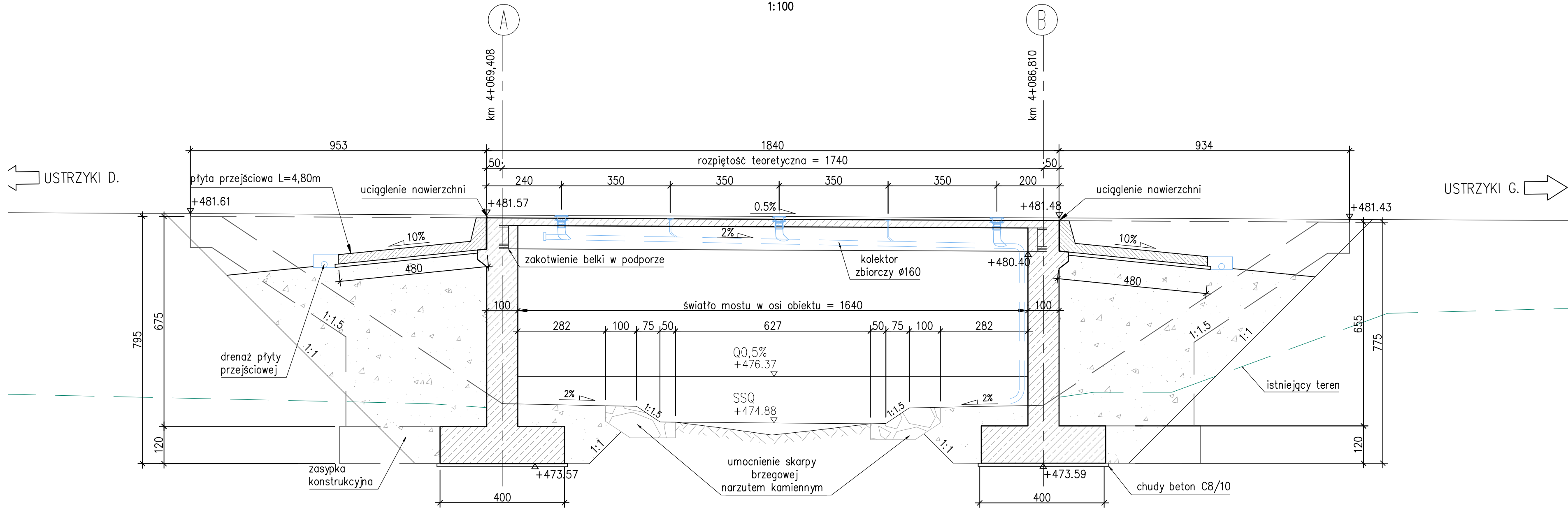
WIDOK Z GÓRY
SKALA 1:200



MOST DROGOWY MD-2 W KM 4+077.96
Przekrój poprzeczny
1:50



MOST DROGOWY MD-2 W KM 4+077.96
PRZEKRÓJ PODŁUŻNY
1:100



Fundusze Europejskie
Rzeczpospolita Polska
Unia Europejska

INWESTOR
Zarząd Województwa Podkarpackiego w Rzeszowie
ul. Łukasza Ciepłńskiego 4, 35-010 Rzeszów
reprezentowany przez: Podkarpacki Zarząd Dróg Wojewódzkich w Rzeszowie
ul. T. Boga Żeleńskiego 19A, 35-105 Rzeszów • 17 860-94-50 • biuro@pzdwr.pl • www.pzdwr.pl

JEDNOSTKA PROJEKTOWA
E&C Sp. z o.o.
41-300 Dąbrowa Górnicza
ul. Ks. G. Augustynika 1A/32
ProtechniCon Sp. z o.o.
01-872 Warszawa
os. Dywizjonu 303 20/LU7

ZAMIERZENIE BUDOWLANE
Rozbudowa drogi wojewódzkiej nr 896 Ustrzyki Dolne - Ustrzyki Górne na odcinku od m. Ustrzyki Dolne do m. Czarna Góra od km 0+000 do km ok. 15+724 wraz z odcinkami nawigacji oraz rozbiórki, budowy, przebudowy niezbędnej infrastruktury technicznej, budowli i urządzeń budowlanych realizowana w ramach zadania "Przebudowa/rozbudowa drogi wojewódzkiej nr 896 Ustrzyki Dolne - Ustrzyki Górne".

ADRES INWESTYCJI
woj. podkarpackie, pow. bieszczadzki, gm. Ustrzyki Dolne, Czarna

DATA
09.2023

FUNKCJA	ZESPÓŁ PROJEKTOWY	SPECJALNOŚĆ	PODPIS	
Projektant	mgr inż. Maciej Zuchowicz mgr inż. Rafał Potępa mgr inż. Tomasz Cwajna	MAP/0084/POOM/04 MAP/0059/PWBM/20 MAP/0195/POOM/10	MOSTOWA MOSTOWA MOSTOWA	<i>[Signature]</i> <i>[Signature]</i> <i>[Signature]</i>
Sprawdzający	mgr inż. Tomasz Grysiak	MAP/0085/POOM/06	MOSTOWA	<i>[Signature]</i>
Opracowali	mgr inż. Jakub Kotra inż. Paulina Filipiak inż. Natalia Burnagiel inż. Daniel Serwinowski			

OBIEKT
MOST DROGOWY MD-2

SKALA
1:50, 1:100, 1:200

TYTUŁ RYSUNKU
Rysunki ogólne

REW.
NR RYS.

1.2